



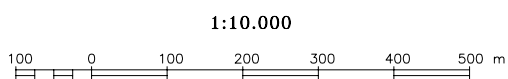



LEYENDA	
PORN 1994	
	Áreas de Agricultura Intensiva
	Suelo Uso Urbanístico P.O.R.N 1.994
PORN 2008	
	Zona Agricultrua Intensiva
	Suelo Uso Urbanístico P.O.R.N 2.008



TRABAJO		TITULO PLANO	
EVOLUCION AREAS PROTECCION P.N CABO DE GATA-NIJAR		ORTOFOTO PNOA	
SITUACION		PETICIONARIO	
EL ARGAMASON. P.N CABO DE GATA-NIJAR T.M DE CARBONERAS. ALMERIA		ASOCIACIÓN SALVEMOS MOJACAR Y OTROS	
ESCALA:	1:10.000	FECHA:	SEPTIEMBRE 08
		HOJA No.	6.4/S109-08
 UTM S.L.P. Urb. Topografía Medioambiente S.L.P. Telf: 950 268 303 / Fax: 950 260 902 / Movil: 649 850 285		EL INGENIERO TECNICO	
		Fdo. JOSE CAYUELA OLIVENCIA COLEGIADO No. 4.499	